

:: Caractéristiques

Départ  4°C
Breuillet, Ile-de-France (91650, France)

Arrivée  2°C
Rue Albert Camus Champagne-sur-Seine, Ile-de-France (77430, France)



















Distance : 69.46 km dont **Voies express** : 51.35 km

Durée (1) : 01H00

Véhicule : Routière

Essence : 7.26 € (6 l)



Cumul	Temps	Feuille de route
0 m	0H00	 Breuillet, Ile-de-France (91650, France)
		Sortir de Breuillet et continuer sur la Route d'Arpajon (D19) [830m]
830 m	0H01	 Prendre la D19 (Route d'Arpajon) [1.34km]
2 Km	0H02	 Prendre à gauche la D82 (Rue de l'Eglise) [950m]
3 Km	0H04	 Arriver à et prendre à droite la D116d (Route de la Roche) [3.65km]
7 Km	0H07	 Arriver à et prendre à droite la D97 (Route de Limours) [760m]
8 Km	0H08	 Arriver à et prendre à gauche la N20 [2.61km] passage à proximité de Brétigny-sur-Orge
11 Km	0H11	 Prendre la N104 [14.09km] en suivant le panneau
		N104 EVRY BRÉTIGNY-SUR-ORGE SAINT-MICHEL-SUR-ORGE
		passage à proximité de Sainte-Geneviève-des-Bois passage à proximité de Evry
26 Km	0H22	Rejoindre l' A6/E15 [15.30km] en suivant le panneau
		A6 E15 FONTAINEBLEAU LYON
		passage à proximité de Corbeil-Essonnes passage à proximité de Moulignon
42 Km	0H34	Rejoindre la N7 [15.15km] en suivant le panneau
		N37 N7 FONTAINEBLEAU
48 Km		 Radar : 90 Km/h - N37 - Pt km 7,7 - Barbizon
56 Km		 Radar : 90 Km/h - N7 - Fontainebleau
		 Entrer dans Fontainebleau
58 Km	0H44	Prendre le Boulevard de Constance (N7) [1.29km]
59 Km	0H46	 Arriver à et prendre à gauche le Boulevard du Maréchal Juin (N6) [600m]
60 Km	0H47	 Sortir de Fontainebleau et prendre la N6 [4.12km] via Fontainebleau
60 Km		
64 Km	0H51	 la D301 (Route Ronde) [2.15km]
66 Km	0H54	 Prendre à droite la D301 (Rue de la République) [1.08km] via Thomery
66 Km		
67 Km	0H56	 Prendre à droite la D301 [1.05km] Entrer dans Champagne-sur-Seine
68 Km	0H58	Continuer sur l' Avenue des Acacias (D301) [120m]
69 Km	0H59	 Prendre à droite la Place du Général Leclerc [66m]  Prendre à gauche la Rue Georges Clemenceau [140m]
	01H00	 Prendre à droite la Rue Albert Camus [23m]
		Rue Albert Camus Champagne-sur-Seine, Ile-de-France (77430, France)
69 Km	01H00	